



### IDENTIFIKAČNÍ ÚDAJE STAVBY:

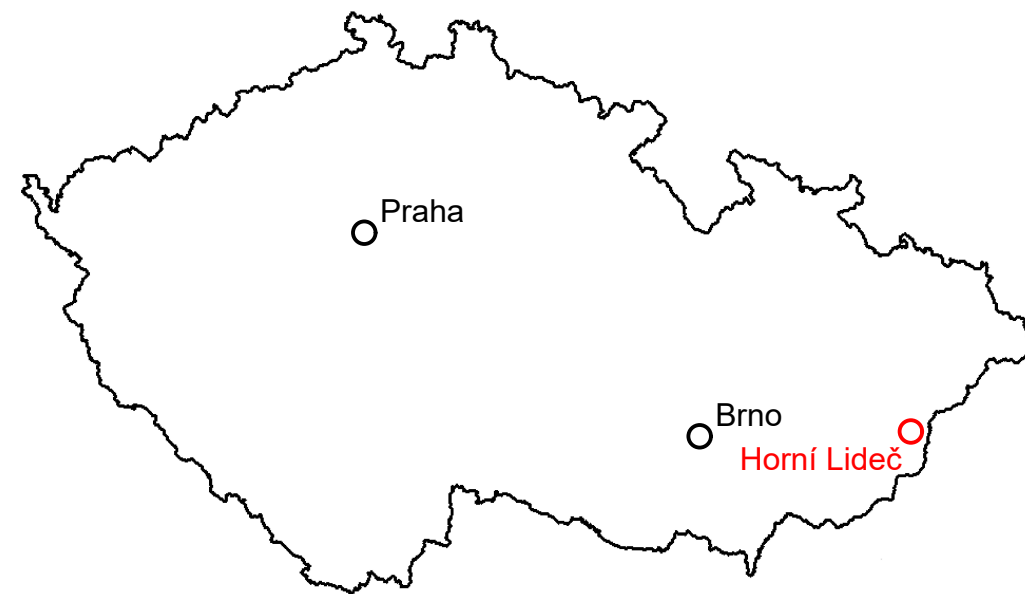
Kraj: Zlínský kraj [CZ 072]

Okres: Vsetín [CZ 0723]

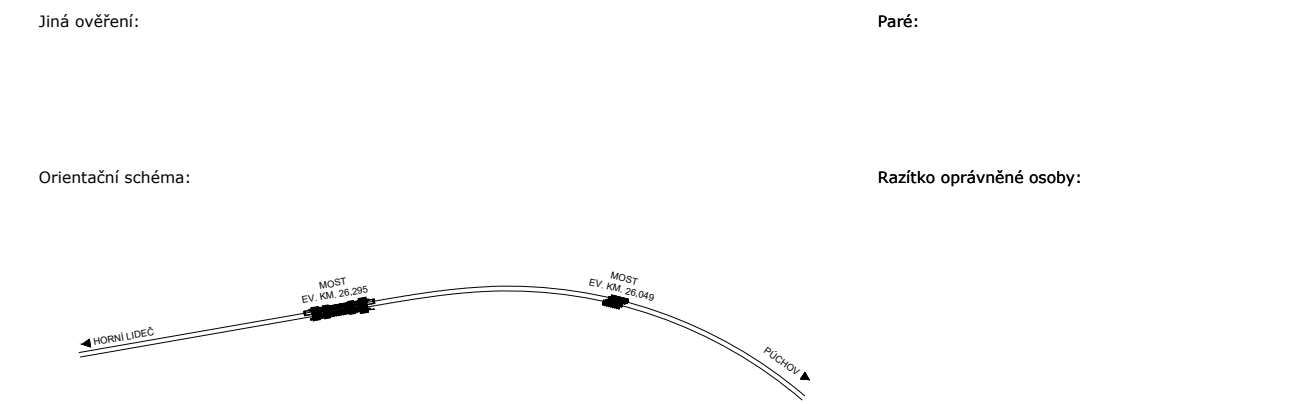
Obec: Horní Lideč [542 725]

Katastrální území: Horní Lideč [643 351]


Souřadnice: 49.1837453N, 18.0697447E



zdroj: mapy.cz



		Podpis:	Datum:
Revize:	Datum:	Popis:	Kontroloval:
001	19.3.2025	Dokumentace se zpracovanými připomínkami	Ing. František Kortus
-	-	-	-
-	-	-	-
-	-	-	-

Stavebník/Investor:	<b>Správa železnic, státní organizace</b>	 <b>SPRÁVA ŽELEZNIC</b>
Adresa:	Dlážděná 1003/7, 110 00 Praha 1	
Zástupce investora:	Oblastní ředitelství Ostrava	
Adresa:	Muglinovská 1038/5, 702 00 Ostrava	

Zhotovitel díla:	<b>DIPONT s.r.o.</b>		
Adresa:	Klíšská 1432/18 400 01 Ústí nad Labem		
Kontakt:	T: +420 475 201 724 E: dipont@dipont.cz		
Hlavní projektant (HIP):	Ing. František Kortus	Specialista:	Ing. Martin Plšek

[illegible]